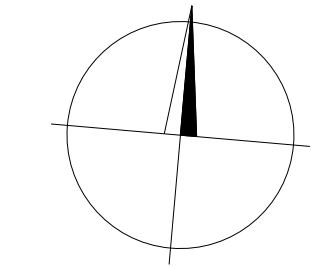



VYTÝČENIE PRIESTOROVEJ POLOHY (K243 Záhradnícka - Jégho , M 1:500)



SALEZIÁNI

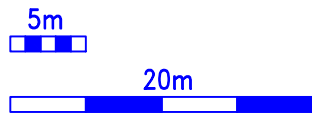


POZNÁMKA :
Vytýčenie priestorovej polohy stavebného objektu je spracované na základe overených a orientačne zakreslených inžinierskych sietí. Pred realizáciou stavebného objektu je potrebné všetky inžinierske siete vytýčiť a prípadné nezrovnalosti zapracovať do ďalšieho stupňa PD DRS.

LEGENDA CDS :

- Stožiar CDS
- Označenie stožiarov CDS
- Rameno výložníkového stožiara CDS
- Radič cestnej dopravnej signalizácie
- Vozidlový detekčný systém-prístupový bod
- Vozidlový detekčný systém-opakovač prenosu
- Vozidlový detekčný systém-detektor vozidla
- Vozidlový detekčný systém-detektor cyklista
- Vozidlový detekčný systém-detektor električka

- CDS-SIG Kábel CDS
- CDS-KK Kábel KK
- CDS-KD Kábel KD
- CDS-NN Kábel NN
- Chráničky CDS
- Prierazka
- Zóna vrchného trolejového vedenia



BOD	Y [m]	X [m]
100	571350.000	1279750.000

NEMOCNICA RUŽINOV

Obj. D-790_243
PRVKY – CDS

BOD	Y [m]	X [m]
1	571490.767	1279792.421
2	571476.955	1279791.090
3	571468.965	1279796.580
4	571471.910	1279794.895
5	571476.671	1279814.634
6	571483.329	1279815.172
7	571477.212	1279821.003
8	571482.333	1279821.583
9	571438.190	1279794.130
10	571314.190	1279780.975
11	571484.605	1279815.931
12	571474.854	1279824.109

Obj. D-790_243
CHRÁN./TRASY-CDS

BOD	Y [m]	X [m]
13	571490.671	1279790.474
14	571477.791	1279789.523
15	571471.572	1279820.517
16	571472.075	1279796.414

EURÓPSKA ÚNIA

Európske štrukturálne a investičné fondy

OP Integrovaná infraštruktúra 2014 – 2020

MINISTERSTVO

DOPRAVY A VÝSTAVBY

SLOVENSKEJ REPUBLIKY

D-790

SÚRADNICOVÝ SYSTÉM S-JTSK v realizácii JTSK

VÝŠKOVÝ SYSTÉM: Bpv

NAZOV STAVBY			Modernizácia električkových tratí RUŽINOVSKÁ RADIÁLA		
OBJEDNÁVATEĽ		Hlavné mesto Slovenskej republiky Bratislava Primaciálne nám. 1, 814 99 Bratislava			
PROJEKTANT		DOPRAVOPROJEKT, a.s. Kominárska 141/2,4 832 03 Bratislava			
		HLAVNÝ INŽINIER PROJEKTU		Ing. Nikola Grančič	
		ČÍSLO ZÁKAZKY		8632-01	
PROJEKTANT OBJEKTU		Jašíkova 2, 821 03 Bratislava			
		ZODPOVEDNÝ PROJEKTANT		Ing. Martin Zeleník	
		VYPRACOVAL		Marcel Laurinský	
		KONTROLOVAL		Peter Pavelka	
		IDENTIFIKAČNÉ ČÍSLO PRÍLOHY		MET-RR-DSP-C-0000-79000-908-X	
KRAJ: BRATISLAVSKÝ		OKRES: Bratislava I, Bratislava II, Bratislava III		DÁTUM	
KATASTRÁLNE ÚZEMIE: Staré Mesto, Nové Mesto, Nivy, Ružinov				05.2023	
NAZOV PRÍLOHY				FORMÁT	
				4 x A4	
				MIERKA	
				1:500	
				STUPEŇ PD	
				DSP	
				Č. ZÁKAZKY	
				8632-01	
				Č. PRÍLOHY	
				908	

VYTÝČENIE PRIESTOROVEJ POLOHY

(K243 Záhradnícka – Jégho)